



Natura 2000-handleplan 2022–2027
Husby Klit
Natura 2000-område nr. N74
Habitatområde H197

Titel: Natura 2000-handleplan for nr. 74, Husby Klit
Udgiver: Holstebro Kommune og Ringkøbing-Skjern Kommune
År: 2024
Forsidefoto: Holstebro Kommune
Baggrundskort: ©SDFI [Link til kortindehaver](#)
Må citeres med kildeangivelse.



HOLSTEBRO
KOMMUNE



Ringkøbing-Skjern
Kommune

Indhold

1. Resumé	4
2. Baggrund	5
2.1 Den lovgivningsmæssige ramme	5
2.2 Miljøvurdering af handleplanerne	6
3. Gennemførelse af Natura 2000-handleplan for sidste planperiode.....	7
3.1 Redegørelse for gennemførelse af sidste Natura 2000-handleplan	7
3.2 Foreløbig vurdering af gennemførelse af sidste Natura 2000-handleplan	7
4. Behov for indsatser	9
5. Indsatser fordelt på aktør	10
6. Prioritering af den forventede indsats	11
7. Forventede initiativer og plan for interessentinddragelse.....	12
Bilag 1: Sammenfatning af plejeplan for Naturstyrelsens arealer i Nat 2000-område N74 Husby Klit	13
Bilag 2: Natura 2000-område, nr. 74 Husby Klit.....	19
Bilag 3: Husby Klit – Kortlagte naturtyper - nord	20
Bilag 4: Husby Klit – Kortlagte naturtyper – syd	21

1. Resumé

Handleplanen for Nr. 74 Husby Klit beskriver den indsats, der skal igangsættes i Natura 2000-området inden udgangen af 2027. Natura 2000-området består af Habitatområde nr. H197 Husby Klit.

Det overordnede mål for området er beskrevet i afsnit 3.1 i Natura 2000-planen og de konkrete mål i afsnit 3.2. Generelt gælder for dette område, at den samlede forekomst af naturtyper i Natura 2000-området, uanset om de er kortlagt, skal være stabil eller i fremgang, såfremt de naturgivne forhold giver mulighed for det.

Målsætningerne konkretiseres i Natura 2000-planens afsnit 4.1 og 4.2 i form af nogle generelle og områdespecifikke retningslinjer for indsatsprogrammet.

Hovedformålet med indsatserne i perioden 2022-27 er:

1. Fokus på mere naturlige processer og naturens robusthed
2. Sikre og forbedre tilstanden af den eksisterende natur og levesteder
3. Bekæmpe invasive arter

Indsatsen i denne planperiode er rettet imod at opretholde den gode naturtilstand i områdets naturtyper, samt øge naturtilstanden i de områder hvor tilstanden er moderat. Det er primært indsatser imod tilgroning med invasive vedplanter og den invasive art rynket rose.

Indsatsen udføres både på offentlige og private arealer i området. Projekter på private lodsejeres arealer gennemføres i videst muligt omfang gennem frivillige aftaler. Der findes blandt andet en række understøttende tilskudsordninger, som kan søges gennem Landbrugsstyrelsen og Miljøstyrelsen, samt midler til Life-projekter som medfinansieres af EU.

2. Baggrund

Miljøstyrelsen har udarbejdet Natura 2000-planer for 257 Natura 2000-områder, som indgår i den danske del af det europæiske Natura 2000-netværk. Planerne beskriver målene for det enkelte Natura 2000-område og fastlægger de indsatser, der skal ske inden for planperioden 2022–27. Natura 2000-planerne kan ses på Miljøstyrelsens hjemmeside [Link til Miljøstyrelsen](#).

Ud fra Natura 2000-planerne er der udarbejdet Natura 2000-handleplaner for de enkelte Natura 2000-områder. Handleplanerne skal medvirke til at gennemføre Natura 2000-planerne for de enkelte områder. Denne handleplan er udarbejdet af Holstebro Kommune og Ringkøbing-Skjern Kommune, på grundlag af Natura 2000-plan nr. 74 Husby Klit.

Hver kommune er ansvarlig for de dele af handleplanen, der vedrører kommunens geografiske område på land og kommunens kystnære områder. Kommunerne er ansvarlige for, at handleplanerne gennemføres inden udgangen af 2027. Der er ikke privatejet skovhabitatnatur i fredskovspligtige arealer i dette Natura 2000-område.

Offentlige lodsejere, som ejer arealer i Natura 2000-området, kan vælge at gennemføre Natura 2000-planen direkte i egne planer for forvaltningsindsatser (eks. drifts- og plejeplaner). Der udarbejdes ikke handleplan for de offentlige lodsejeres arealer, hvor de selv udarbejder planer for forvaltningsindsatser, hvorfor data fra deres arealer ikke indgår i selve handleplanen, men kun fremgår af bilag 1. Naturstyrelsen ønsker selv at udarbejde plan for forvaltningsindsats for egne arealer, og resuméer af disse planer kan ses i bilag 1. Hvis der er behov for at tydeliggøre ansvarsfordelingen mellem aktører (heriblandt offentlige lodsejere med egne planer for forvaltningsindsatser), tydeliggøres dette i kapitel 5.

2.1 Den lovgivningsmæssige ramme

Den lovgivningsmæssige baggrund for handleplanerne findes i:

- miljømålsloven (lovbekendtgørelse nr. 692 af 26. maj 2023)
- naturbeskyttelsesloven (lovbekendtgørelsen nr. 1392 af 4. oktober 2022)
- bekendtgørelse om kommunalbestyrelsernes Natura 2000-handleplaner (bekendtgørelse nr. 944 af 27. juni 2016)

Det er kommunalbestyrelsen, der er ansvarlig for at gennemføre Natura 2000-planen på de privatejede arealer. Offentlige lodsejere er ansvarlige for at gennemføre Natura 2000-planen på deres egne arealer.

Handleplanen skal ifølge lovgivningen indeholde nedenstående:

- En prioritering af myndighedens forventede forvaltningsindsats i planperioden på baggrund af en opgørelse af behovet for konkrete forvaltningstiltag.
- De forventede initiativer, som myndigheden vil tage for at gennemføre Natura 2000-handleplanen, herunder en plan for interessentinddragelse.
- En oversigt over fordelingen af indsatsen mellem kommunale myndigheder, Miljøstyrelsen og offentlige lodsejere.
- En redegørelse for gennemførelsen af handleplanen for den forudgående 6 års periode, der gør det muligt at vurdere, i hvilket omfang Natura 2000-handleplanen er gennemført for den forudgående periode.

Handleplanen skal ikke omfatte offentligt ejede arealer, hvis der for disse arealer er udarbejdet/udarbejdes en plan for forvaltningsindsatsen, der er i overensstemmelse med de fastsatte mål for naturtilstanden i Natura 2000-planen. Der indsættes et resumé af de offentlige planer i handleplanens bilag.

Handleplanen skal være så konkret, at dens gennemførelse kan vurderes. Dog må handleplanen ikke foregribe det præcise indhold af de aftaler eller afgørelser, der træffes i forhold til den enkelte lodsejer i forbindelse med gennemførelsen af handleplanen.

Handleplanen skal i samspil med vandplanlægningen realisere Natura 2000-planen for så vidt angår vandbehov for de naturtyper, som er direkte afhængige af et vandøkosystem. Natura 2000-planens mål om forbedret vandkvalitet i større søer, vandløb, fjorde og kystvande realiseres gennem indsatsen i vandplanlægningen og skal ikke indgå Natura 2000-handleplanerne.

2.2 Miljøvurdering af handleplanerne

Natura 2000-handleplanerne er en type af planer, som kan være omfattet af krav om miljøvurdering i henhold til Bekendtgørelse af lov om miljøvurdering af planer og programmer og af konkrete projekter (VVM) (lovbekendtgørelse nr. 4 af 3. januar 2023) – herefter refereret til som miljøvurderingsloven.

Ved vurderingen af om en handleplan er omfattet af miljøvurderingsloven ses på kriterierne i lovens § 8. Erfaringsmæssigt er der en del handleplaner, som ikke vil være omfattet af miljøvurderingsloven. Det afhænger dog i alle tilfælde af det konkrete indhold af handleplanen, og der skal derfor altid foretages en særskilt vurdering for hver plan.

Der er foretaget en screening af Natura 2000-handleplanen med det formål, at afklare om planen er omfattet af miljøvurdering efter miljøvurderingsloven, og om der dermed skal udarbejdes en strategisk miljøvurdering. På baggrund af screeningen er der truffet afgørelse om, at der ikke skal gennemføres en miljøvurdering af Natura 2000-handleplan for område Nr. 74 Husby Klit.

Afgørelsen er truffet i henhold til § 10 i lov om miljøvurdering af planer og programmer og konkrete projekter med baggrund i lovens § 8, stk. 2, hvorefter planer skal screenes for eventuel væsentlig indvirkning på miljøet.

Afgørelsen er truffet efter relevante kriterier i miljøvurderingslovens bilag 3 og en høring af berørte myndigheder.

Det er muligt at finde screeningsafgørelsen på hjemmesiderne hos Ringkøbing-Skjern Kommune: <https://www.rksk.dk> og Holstebro Kommune: <https://www.holstebro.dk>, der har udarbejdet denne Natura 2000-handleplan.

For samtlige Natura 2000-planer er der foretaget en strategisk miljøvurdering (SMV). Natura 2000-planerne og de tilhørende miljøvurderinger kan findes på Miljøstyrelsens hjemmeside under Natura 2000, tredje generation planer (2022-2027).

3. Gennemførelse af Natura 2000-handleplan for sidste planperiode

3.1 Redegørelse for gennemførelse af sidste Natura 2000-handleplan

Handleplanerne for anden planperiode har været gældende siden udgangen af 2017. Kommunen har i den mellemliggende periode arbejdet for at gennemføre den indsats, der blev beskrevet i Natura 2000-planen for planperioden 2016-2021.

Det er muligt at få et samlet overblik over tilskudscompenserede indsatser i Natura 2000-områderne i "Sammenfatning af Natura 2000-planerne 2022-2027" på Miljøstyrelsens hjemmeside.

Nedenstående tabeller viser en oversigt over de realiserede, påbegyndte og planlagte projekter inden for Natura 2000-området.

Tabel 1: Følgende indsatser er finansieret via kommunernes egne midler eller DUT-midler*.

	Indsats	Kommunalt ejet	Privatejet
Holstebro Kommune	Bekæmpelse af rynket rose		70 ha realiseret årligt

* Omfatter ikke offentlige arealer, hvor ejeren gennemfører Natura 2000-planen i egne planer for forvaltningsindsatser. Se resumé af plan for forvaltningsindsatserne i bilag 1.

Tabel 2: Følgende indsatser er finansieret gennem landdistriktsmidler eller anden finansiering og gælder arealer, der ikke er skovbevoksede, fredskovspligtige arealer*.

	Indsats	Kommunalt ejet	Privatejet
Ringkøbing-Skjern Kommune	Bekæmpelse af rynket rose		10,9 ha realiseret

* Omfatter ikke offentlige arealer, hvor ejeren gennemfører Natura 2000-planen i egne planer for forvaltningsindsatser. Se resumé af plan for forvaltningsindsatserne i bilag 1.

Tabel 3: Følgende Life-projekter er iværksat i området (arealerne for Life-projekter i skovbevoksede, fredskovspligtige arealer indgår også af opgørelsen i tabel 3)

Ringkøbing-Skjern Kommune	LIFE REDCOHA (Restoration of Danish Coastal Habitats) - LIFE12 NAT/DK/001073 – startede i august 2013 og fortsatte indtil slutningen af juli 2018. Projekt afsluttet. Helt konkret er der i planperioden 2016-2021 udført bekæmpelse af rynket rose i 2017 og efterbehandling i 2018 og effekten har været monitoreret. Areal med monitoreret bekæmpelse er det opmålte areal svarende til 10,9 ha i tabel 2.
----------------------------------	---

3.2 Foreløbig vurdering af gennemførelse af sidste Natura 2000-handleplan

Handleplanen skal ifølge bekendtgørelsen indeholde en redegørelse for gennemførelsen af handleplanen for den forudgående 6 og 12 års periode, der gør det muligt at vurdere, i hvilket omfang Natura 2000-planen for den forudgående periode er realiseret. Vurderingen, af hvorvidt handleplanerne er gennemført i den forudgående periode, er baseret på, om de planlagte indsatser fra sidste handleplan er opfyldt, eller der er udført tilsvarende tiltag.

Bekæmpelse af rynket rose i Holstebro Kommune er foretaget i begge de to tidligere planperioder. Det går fremad, og efter 8 år er arealet af kolonier nedbragt med ca. 89%. Bekæmpelsen fortsætter.

I Ringkøbing-Skjern Kommune har der i Natura 2000-plan 2016-2021 ikke fastsat et behov for ny indsats i forhold til arter eller naturtyper indenfor kommunens afgrænsning. Derfor er forrige planperiodes mål opfyldt. Der har dog været et igangværende Life-projekt fra planperiode 2010-2015, som skulle fortsætte i planperiode 2016-2021 angivet til et areal på 24 ha med bekæmpelse af rynket rose. Helt konkret er der i planperioden 2016-2021 udført bekæmpelse af rynket rose i 2017 og efterbehandling i 2018 og effekten har været monitoreret. Areal med monitoreret bekæmpelse er det opmålte areal svarende til 10,9 ha i tabel 2.

Miljøstyrelsen har i forbindelse med høringen ønsket en særligt behov for en uddybning af eventuelle indsatser i forhold til habitatnaturtypen Enebærklit. Ringkøbing-Skjern Kommune kan oplyse, at der kun er et mindre område med enebærklit indenfor kommunegrænsen og handleplansafgrænsningen. Det er et område på ca. 663 kvadratmeter. Der har ikke være særskilt rettet indsats fra kommunen i forhold til dette område.

Effekten af indsatserne bliver løbende vurderet i det Nationale Overvågningsprogram for Vandmiljø og Natur (NOVANA), som overvåger vandmiljøets og naturens tilstand inden for de områder, der prioriteres i forhold til de politisk fastsatte økonomiske rammer.

4. Behov for indsatser

Natura 2000-planen for N74 Husby Klit, beskriver de konkrete mål for indsatsen. Indsatsprogrammet i Natura 2000-planerne er afstemt, så den økonomiske ramme og den krævede indsats i planerne passer sammen. Til gennemførelse af planerne stiller staten en række virkemidler til rådighed, ligesom det forudsættes, at kommunerne bidrager økonomisk via de midler, som kommunerne er blevet økonomisk kompenseret for af staten (DUT-midlerne).

På baggrund af Natura 2000-planen har kommunerne vurderet, at der er behov for nedenstående konkrete forvaltningstiltag. Handleplanmyndigheden skal forsøge at indgå frivillige aftaler med lodsejere om drift. Hvor dette ikke er muligt, skal myndigheden påbyde en bestemt drift, hvis det er nødvendigt for opnåelse af målene i Natura 2000-planen eller for at forhindre forringelse og forstyrrelse.

Offentlige lodsejere skal selv organisere gennemførelse af indsatser på egne arealer.

Table 4: Behov for indsatser for naturtyperne*

Forventede indsatser		Skøn over behov:		
		Igangværende indsats	Ny indsats	Samlet behov for indsats
Lysåbne naturtyper	Bekæmpelse af rynket rose – fortsat (Holstebro Kommune)	70 ha	Op til 70 ha	Op til 70 ha
	Rydning af invasive arter på klithede med en dækning over 10% (Holstebro kommune)		18 ha	18 ha
	Rydning af invasive arter på klithede med en dækning over 10% (Ringkøbing-Skjern)		18 ha	18 ha**

* Omfatter ikke offentlige arealer, hvor ejeren gennemfører Natura 2000-planen i egne planer for forvaltningsindsatser. Se resumé af plan for forvaltningsindsatserne i bilag 1.

** det angivne samlede indsatsbehov er det opmålte arealer med invasive arealer over 10 procent og angivet i den statslige N2000-plan som indsatskrævende.

5. Indsatser fordelt på aktør

Grundlæggende er ansvaret fordelt, så kommunerne er ansvarlig myndighed på alle arealer i kommunen undtagen de skovbevoksede fredskovspligtige arealer.

Miljøstyrelsen er ansvarlig myndighed for de skovbevoksede fredskovspligtige arealer. Det gælder dog, at kommunerne er ansvarlige for de arealer i fredskov, der er beskyttet efter §3 i naturbeskyttelsesloven.

Myndighederne er ansvarlige, jfr. ovenstående fordeling, for gennemførelse af handleplanen undtagen for offentlige arealer, hvor lodsejer selv er ansvarlige for at gennemføre handleplanen. De fleste indsatser er geografisk bestemt, hvorved den nævnte myndigheds- og arealdeling er gældende. Det er muligt at finde relevante Natura 2000-geodata i [MiljøGIS](#)¹. Endvidere kan overvågningsdata fra NOVANA-programmet tilgås via [Danmarks Miljøportal](#)² og i Natura 2000-basisanalyserne.

Der kan være indsatser i Natura 2000-planens indsatsprogram, hvor der ikke er samme klare geografiske afgrænsning. I denne handleplan er der en naturlig ansvarsfordeling ud fra den geografiske afgrænsning, og dermed hvilken myndighed, der er ansvarlig for gennemførelse.

I denne handleplan er der en naturlig ansvarsfordeling ud fra den geografiske afgrænsning.

¹ <https://miljoegis.mim.dk/spatialmap?profile=natura2000planer3-2022>

² <https://www.miljoportal.dk/>

6. Prioritering af den forventede indsats

Natura 2000-planerne 2022-2027 har især fokus på en naturforvaltning, hvor man gør brug af naturens egne dynamikker. Samtidig fastholdes en række indsatser, der er kendt fra de gældende planer.

Hovedformålene med indsatserne i tredje planperiode (2022-2027) er:

- 1. Fokus på mere naturlige processer og naturens robusthed**
 - 1.1. der er øget fokus på en mere naturnær forvaltning med fokus på at sikre sammenhæng i naturen og mere naturlige dynamikker i Natura 2000-områderne
 - 1.2. der arbejdes for at udvide arealet med urørt skov
 - 1.3. der er fokus på tiltag mod klimaforandringer og dermed områdernes robusthed over for pludselige hændelser
- 2. Sikre og forbedre tilstanden af den eksisterende natur og levesteder hvilket bl.a. er i overensstemmelse med 'brandmandens lov' og EU's biodiversitetsstrategi 2030**
 - 2.1. fortsætte arbejdet med at sikre naturtilstanden f.eks. ved naturpleje på plejekrævende arealer
 - 2.2. fortsætte arbejdet med at afsøge behovet for og udlægge forstyrrelsesfrie zoner bl.a. til gavn for trækfugle, marine naturtyper og havpattedyr
 - 2.3. fokus på indsatser, der gavner truede arter og fugle
 - 2.4. fortsætte arbejdet med at afsøge behovet for at regulere fiskeri i beskyttede områder
- 3. Bekæmpe invasive arter**
 - 3.1. fortsætte arbejdet med at bekæmpe invasive arter

Prioriteringen af den forventede forvaltningsindsats i planperioden er sket på baggrund af opgørelsen af behovet for konkrete indsatser (se kapitel 4). Den nedenstående prioritering afspejler således den forventede tidsfølge af indsatserne i forbindelse med de konkrete forvaltningstiltag.

- *Den igangværende indsats med bekæmpelse af rynket roser fortsættes i Holstebro Kommune*
- *Der sikres synergi mellem Natura 2000- og Vandplanindsatserne.*
- *De ansvarlige kommuner kontakter berørte lodsejere for aftaler om igangsætning af ny indsats med rydning af invasive arter i de udpegede områder.*

7. Forventede initiativer og plan for interessentinddragelse

Det er Holstebro og Ringkøbing-Skjern Kommunerens hensigt at planlægge og udføre projekterne som vist i nedenstående tabel 5, og i den forbindelse tager myndighederne en række initiativer for at inddrage lodsejere og andre interessenter i projekterne.

Tabel 5 viser myndighedernes plan for interessentinddragelse. Der kan ske ændringer, hvis det ønskes af lodsejerne, eller hvis andre forhold taler for det.

Tabel 5. Forventet plan for interessentinddragelse

Projekt navn	Initiativ	Tidsplan	Myndighed
Orientering af Grønne Råd om projektstatus	Kommunerne afholder møder 2 – 3 gange årligt	Hele planperioden	Holstebro Kommune
Bekæmpelse af rynket rose	Tilbageværende kolonier registreres med GPS i sommerperioden, og de bekæmpes efterfølgende i oktober-november måned)	Hele planperioden	Holstebro Kommune
Personlig henvendelse til lodsejere	Personlig kontakt til berørte lodsejere om mulige indsatser	2025-2027	Holstebro Kommune
Orientering af Grønne Råd om projektstatus	Kommunerne afholder møder 1-2 gange årligt	Ved opstart af planperioden og efterfølgende efter behov	Ringkøbing-Skjern Kommune
Drøftelse med landbrugets organisationer ved fælles dialogmøder	Kommunen afholder møde 1-2 gange årligt	Hele planperioden efter behov	Ringkøbing-Skjern Kommune
Personlig henvendelse til lodsejere	Personlig kontakt til berørte lodsejere om mulige indsatser	Hele planperioden	Ringkøbing-Skjern Kommune

Det forventes, at Natura 2000-handleplanerne kan gennemføres ad frivillighedens vej, og derfor er det i mange tilfælde ikke på nuværende tidspunkt muligt at beskrive hvornår projekterne fysik bliver udført. Kommunerne vil i hvert enkelt tilfælde sørge for, at relevante interessenter bliver inddraget.

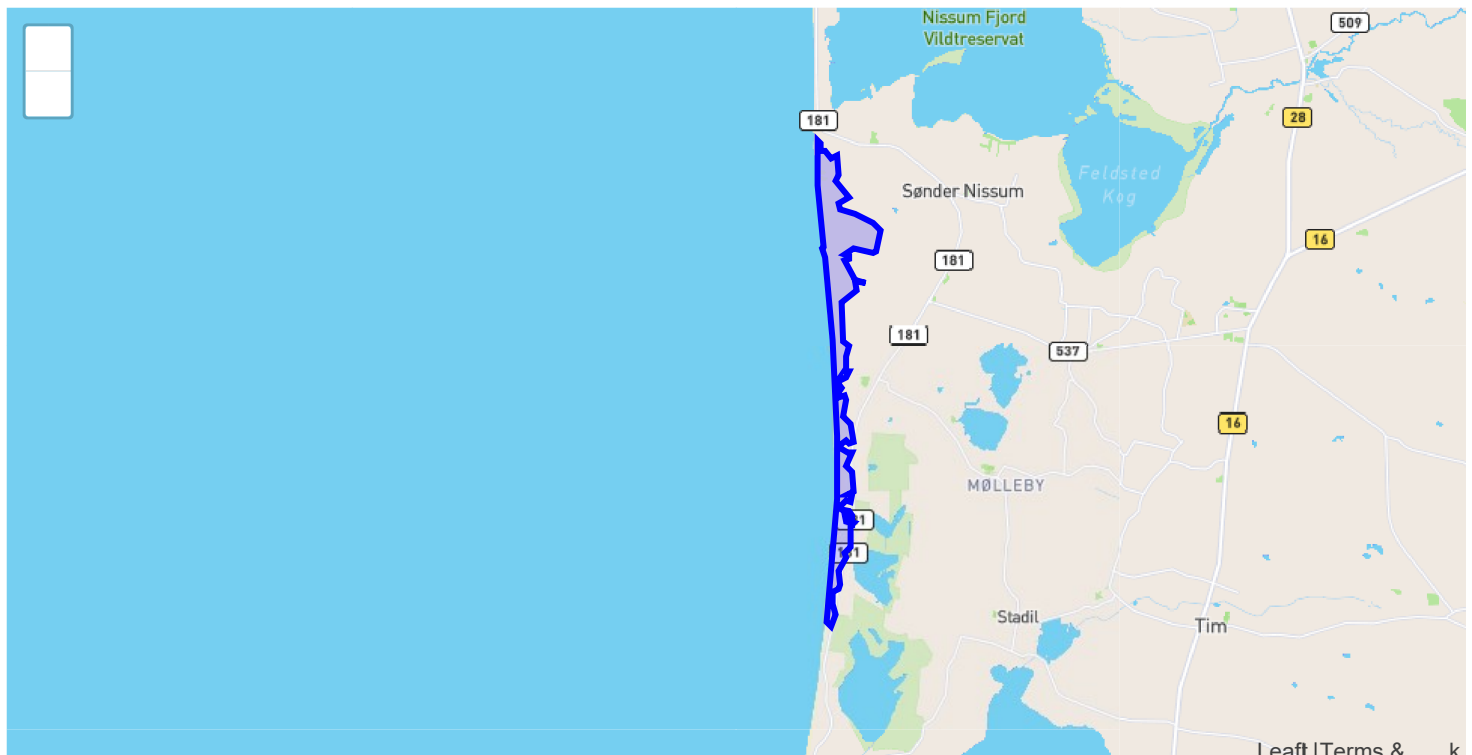
Bilag 1: Sammenfatning af plejeplan for Naturstyrelsens arealer i Natura 2000-område N74 Husby Klit

Det er muligt at finde den samlede plan for forvaltningsindsats på Naturstyrelsens hjemmeside: <https://naturstyrelsen.dk/vildere-natur/planer-for-naturen/natura2000-plejeplaner>. Plejeplanen omfatter foruden denne sammenfatning en kortudstilling af de planlagte indsatser. I kortudstillingen er det muligt at finde information om de planlagte indsatser for de enkelte kortlagte naturtyper samt arter.

Naturstyrelsen har, jf. §5 i BEK nr 944 af 27/06/2016 og §15 i BEK nr 946 af 27/06/2016, som offentlig grundejer besluttet selv at udarbejde plejeplaner for Naturstyrelsens arealer indenfor N2000 området i overensstemmelse med [Natura 2000-planen](#) for området.

Beskrivelse af området

Natura 2000-område N74 har et areal på: 658 ha. Heraf ejer Naturstyrelsen: 331 ha. Natura 2000-området består af habitatområde H197. Dette Natura 2000-område er specielt udpeget for at beskytte de store sammenhængende klitarealer bestående af kiltnaturtyperne: Forklit, hvid klit, grå/grøn klit, klithede, havtorneklit, grårisklit, enebærklit og klitlavning. Natura 2000-planens målsætninger og indsatsprogram er væsentlige elementer i beskyttelsen af disse og af en generel sikring og forbedring af områdets naturværdier. Området udgør en 14 km lang strækning langs den jyske vestkyst i området mellem Nissum Fjord og Vest Stadil Fjord. Husby Klit fremstår som et langstrakt og dynamisk bælte af kystklitformationer. Naturstyrelsen forvalter 331 ha i den nordlige del mellem kysten og Husby Klitplantage. Klitterne er stedvis under naturlig omdannelse på grund af havets erosion og vinden der omlerjer sandet, hvor dette er blottet. Området er karakteriseret ved forholdsvis store arealer af grå/grøn klit og klithede. I den nordlige del findes en stor parabelklit og arealer med klitlavning. Mosaikstruktur med flere klitnaturtyper blandet ind mellem hinanden er vidt udbredt i området. Natura 2000området ligger i Holstebro og Ringkøbing-Skjern Kommuner og indenfor vanddistrikt Jylland og Fyn. En mere detaljeret områdebeskrivelse findes i Basisanalysen.



Tabel A: Kortlagte naturtyper på Naturstyrelsens arealer i Natura 2000-området

Lysåbne naturtyper	Areal [ha]
2120 - Hvid klit	30.8
2130 - Grå/grøn klit	45.4
2140 - Klithede	236.9
Lysåbne naturtyper	Areal [ha]
2170 - Grårisklit	3.9
2190 - Klitlavning	8.9
2250 - Enebærklit	< 0.1

Der er ingen arter på udpegningsgrundlaget.

Planlagte indsatser

I det følgende angives Naturstyrelsens planlagte indsatser for naturtyperne på udpegningsgrundlaget. Indsatserne er beskrevet i nedenstående tabeller og suppleret med forklarende tekst.

I tabellerne skelnes mellem "Eksisterende indsats" og "Ny indsats". "Eksisterende indsats" anvendes, hvor den pågældende indsats allerede er omfattet af den eksisterende arealforvaltning, eller hvor det fremgår af eksisterende driftsplaner og lignende, at indsatsen vil blive gennemført i plejeplanperioden. "Ny indsats" omfatter de indsatser, der alene gennemføres for at opfylde målene i N2000-planerne for 2022 - 2027.

Tabel B: Planlagte indsatser for naturtyperne på Naturstyrelsens arealer i Natura 2000-området

Indsatser - Lysåbne naturtyper (planperiode 2022-2027)	Eksisterende indsats [ha]	Ny indsats [ha]	Samlet behov for indsats [ha]
Bekæmpelse af invasive arter	35.1		35.1
Etablering af naturnationalpark	306.2		306.2
Græsning	165.9		165.9
Hegning	165.9		165.9

Ovenstående tabel udstiller Naturstyrelsens planlagte indsatser i planperioden. Indsatserne er planlagt med ophæng i målsætninger og retningslinjer fra den overordnede N2000 plan, som rækker ud over den enkelte planperiode, mens indsatserne forventes udmøntet indenfor planperioden.

I Husby Klitplantage blev der i 2022 etableret ekstensiv helårsgræsning på omkring halvdelen af den kortlagte habitatnatur på Naturstyrelsens arealer. Helårsgræsningen er også et forskningsprojekt, som skal bidrage med viden om effekter af helårsgræsning på klitnatur. Græsningen har til formål at skabe variation og dynamik til gavn for områdetets naturværdier. I EU-projektet LIFE REDCOHA blev bl.a. parabelklitten ryddet for invasive nåletræer og den ydre klit for Rynket Rose. I planperioden er der fokus på at rydde for genvækst af invasive arter på arealer med en forekomst på over 10%. Dele af området er udpeget som naturnationalpark. I naturnationalparkerne skal områderne forvaltes med natur og biodiversitet som hovedhensyn med henblik på, at naturen så vidt muligt skal kunne udvikle sig på egne præmisser. Områderne friholdes derfor for skov- og landbrugsproduktion, bortset fra særlige forvaltningstiltag af hensyn til naturen og biodiversiteten. Med henblik på at igangsætte de naturlige processer og dynamikker, skal der på sigt etableres helårsgræsning med brug af forskellige planteædende pattedyr, den naturlige hydrologi genoprettes, mængden af dødt ved øges gennem veteranisering og fældning af træer sker for at nedbryde ensartet skovopbygning. Desuden tilbageføres en del af arealerne til et mere naturligt udgangspunkt, f.eks. ved at fjerne oversøiske træarter og nedbringe arealet med europæiske træarter, der ikke er hjemmehørende i Danmark. Desuden skal invasive arter fortsat bekæmpes.

Tabel C: Udvikling mod ny kortlagt naturtype

Der planlægges ikke for udvikling af nye naturtyper i indeværende planperiode. Derfor vises Tabel C ikke.

Tabel D: Planlagte indsatser for arter, udover indsatser for naturtyper på lysåbne naturtyper og skovnaturtyper på Naturstyrelsens arealer i Natura 2000-området

Der er ingen arter på udpegningsgrundlaget. Derfor vises Tabel D ikke.

Opsummering

Den samlede indsats for naturtyper på Naturstyrelsens arealer forventes hermed at understøtte de i Natura 2000-planen fastsatte mål for naturtilstanden.

Redegørelse for indsatsen i den forgangne plejeplansperiode

For de lysåbne naturtyper på udpegningsgrundlaget omhandler denne redegørelse planperioden 2016-2021. For skovnaturtyper perioden 2010-2021.

Nedenstående tabeller viser en oversigt over planlagte og gennemførte aktiviteter på Naturstyrelsens arealer inden for Natura 2000område N74 Husby Klit

Table E: Status for gennemførelse af aktiviteter for seneste planperiode fordelt på naturtyper og arter

Lysåbne naturtype (planperiode 2016-2021)	Indsats	Areal [ha]
2120 - Hvid klit	Hegning	0.1
2120 - Hvid klit	Græsning	0.1
2120 - Hvid klit	Bekæmpelse af invasive arter	14.2
2130 - Grå/grøn klit	Rydning af opvækst	24.8
2130 - Grå/grøn klit	Bekæmpelse af andre problemarter	36.3
2130 - Grå/grøn klit	Hegning	0.5
2130 - Grå/grøn klit	Græsning	0.5
2130 - Grå/grøn klit	Bekæmpelse af invasive arter	0.5
2140 - Klithede	Etablering af vandhuller/søer	< 0.1
2140 - Klithede	Rydning af opvækst	30.3
2140 - Klithede	Bekæmpelse af andre problemarter	51.0
2140 - Klithede	Hegning	0.7
2140 - Klithede	Græsning	0.7
2140 - Klithede	Bekæmpelse af invasive arter	11.0
2170 - Grårisklit	Rydning af opvækst	2.7
2170 - Grårisklit	Bekæmpelse af andre problemarter	3.2
Lysåbne naturtype (planperiode 2016-2021)	Indsats	Areal [ha]
2170 - Grårisklit	Bekæmpelse af invasive arter	0.1
2190 - Klitlavning	Rydning af opvækst	1.8
2190 - Klitlavning	Bekæmpelse af andre problemarter	1.8
2190 - Klitlavning	Bekæmpelse af invasive arter	0.1
2250 - Enebærklit	Rydning af opvækst	< 0.1
2250 - Enebærklit	Bekæmpelse af andre problemarter	< 0.1

Tabel F: Oversigt over ikke-planlagte indsatser, der er gennemført, og som gavner arter eller naturtyper på udpegningsgrundlaget

Der er ikke gennemført indsatser udover det planlagte i den forgangne planperiode. Derfor vises Tabel F ikke.

Tabel G: Oversigt over indsatser der ikke er gennemført

Lysåbne naturtyper (planperiode 2016-2021)	Indsats	Areal [ha]
2130 - Grå/grøn klit	Rydning af bevoksning	0.4
2140 - Klithede	Rydning af bevoksning	1.0

Natura 2000-områdets arealer, der forvaltes af Naturstyrelsen, har indgået i EU LIFE-projektet REDCOHA. I perioden 2013-2018 er der således udført en omfattende indsats mhp. at forbedre klitnaturen i Husby Klitplantage. Rydning af nåletræsbevoksninger er i denne periode også gennemført på arealer uden for Natura 2000-området. I 2018 blev Natura 2000-området udvidet fra 171 ha til 331 ha på Naturstyrelsens arealer. Hele det nye Natura 2000-areal er kortlagt habitatnatur primært klithede, klitlavning og grå/grønklit. En stor del af det udvidede/nye Natura 2000-område er tidligere plantage, som i REDCOHA projektet blev ryddet og i dag fremstår som lysåben klitnatur. I perioden 2020-2021 har Naturstyrelsen prioriteret at rydde for genvækst og bekæmpe invasive arter på ca. 110 ha inden for det udvidede/nye Natura 2000-område, da plejebehovet var størst her. Denne indsats fremgår ikke af ovenstående tabeller, men kompenserer den ikke-gennemførte planlagte rydningsindsats på ca. 1,5 ha (jf. Tabel G).

Opsummering

Med baggrund i ovenstående redegørelse for indsatser i den forgangne planperiode kan Naturstyrelsen konkludere, at de planlagte aktiviteter er helt gennemført for Naturstyrelsens arealer. Disse indsatser har bidraget positivt til opfyldelse af Natura 2000-planens målsætninger.

Miljøvurderingsloven, habitatdirektivet og plejeplanen

For samtlige Natura 2000-planer er der foretaget en strategisk miljøvurdering (SMV). Natura 2000-planerne og de tilhørende miljøvurderinger kan findes på Miljøstyrelsens hjemmeside under Natura 2000, tredje generation planer (2022-2027).

Natura 2000-plejeplanerne er en type af planer, som kan være omfattet af krav om miljøvurdering i henhold til Bekendtgørelse af lov om miljøvurdering af planer og programmer og af konkrete projekter (VVM) (lovbekendtgørelse nr. 4 af 3. januar 2023) – herefter refereret til som miljøvurderingsloven.

Ved vurderingen af om en plejeplan er omfattet af miljøvurderingsloven ses på kriterierne i lovens § 8. Erfaringsmæssigt er der en del plejeplaner, som ikke vil være omfattet af miljøvurderingsloven. Det afhænger dog i alle tilfælde af det konkrete indhold af plejeplanen, og der skal derfor altid foretages en særskilt vurdering for hver plan.

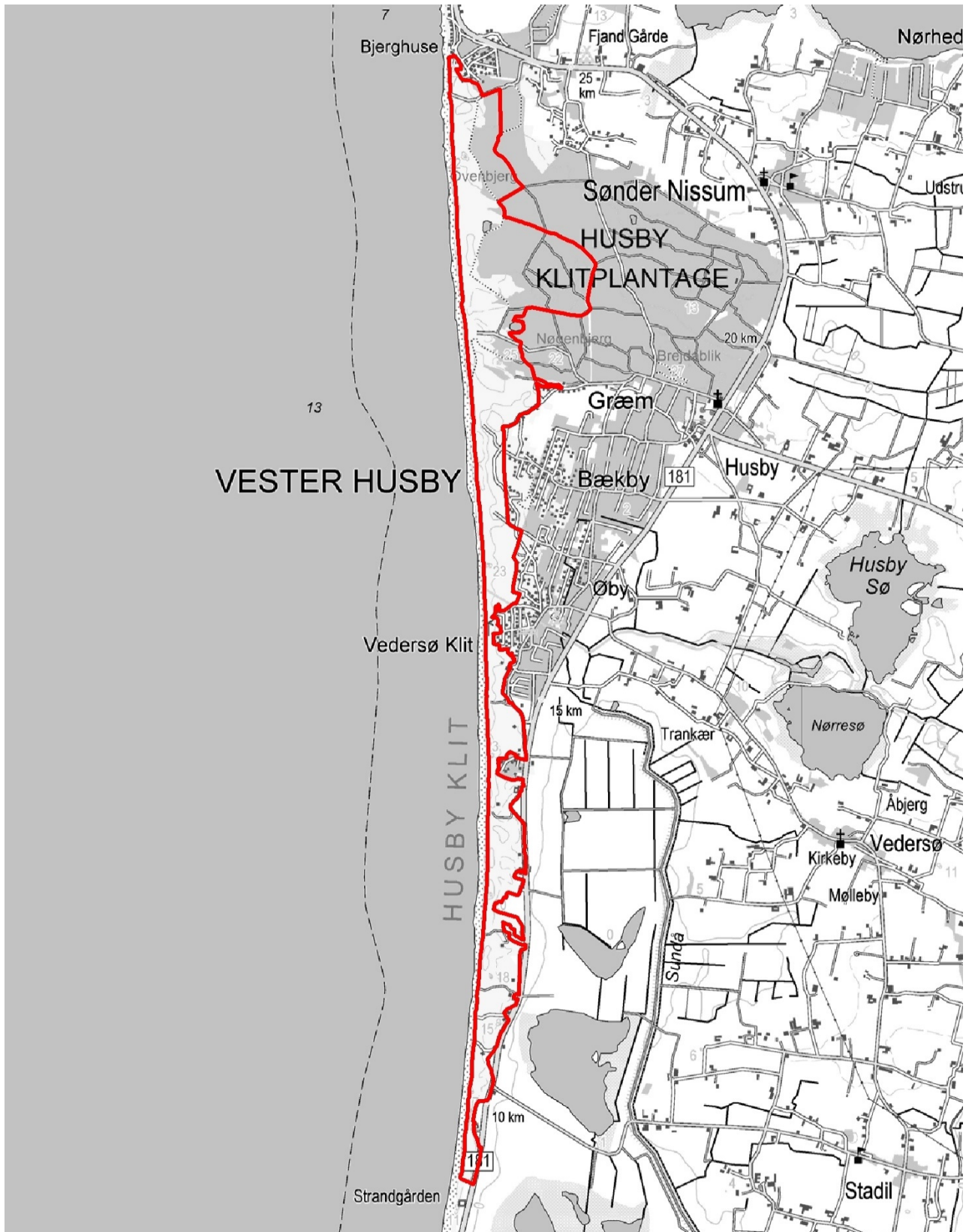
Denne plejeplan er blevet vurderet i forhold til, om den er omfattet af miljøvurderingsloven. Det er vurderet, om plejeplanen fastsætter nye rammer for fremtidige anlægstilladelser, eller om den vurderes at kunne påvirke internationalt udpegede naturbeskyttelsesområder væsentligt jfr. miljøvurderingslovens § 8. Det er Naturstyrelsens vurdering, at plejeplanen ikke fastsætter nye rammer for fremtidige anlægstilladelser til projekter omfattet af lovens bilag 1 eller 2 og dermed ikke er omfattet af krav om miljøvurdering.

Denne plejeplan for Natura 2000-område 74 Husby Klit omfatter indsatserne beskrevet i afsnittet planlagte indsatser. De planlagte indsatser forventes gennemført med det formål at understøtte bevaringsmålsætningerne for hhv. arter og naturtyper på udpegningsgrundlaget.

I denne plejeplan planlægges der ikke gennemført aktiviteter med henblik på at udvikle naturtyper på bekostning af andre naturtyper.

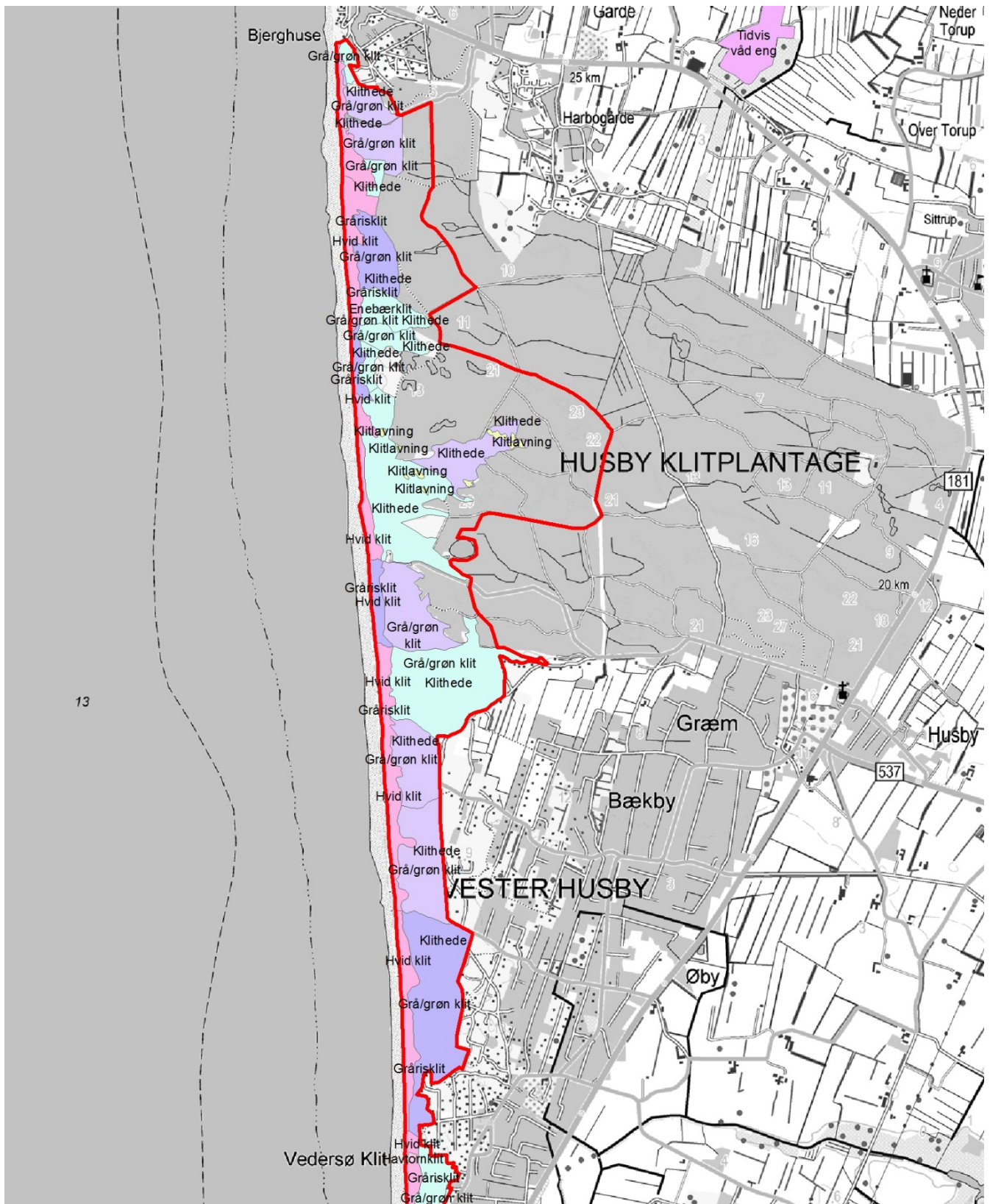
Det er Naturstyrelsens vurdering, at plejeplanen er undtaget fra habitatdirektivets artikel 6, stk. 3 og dermed fra vurdering efter miljøvurderingsloven, fordi planerne er "direkte forbundet med eller nødvendige for lokalitetens forvaltning" jfr. artikel 6, stk. 3, 1. pkt. Plejeplanen anses således som direkte forbundet med og nødvendig for Natura 2000-områdets forvaltning.

Bilag 2: Natura 2000-område, nr. 74 Husby Klit



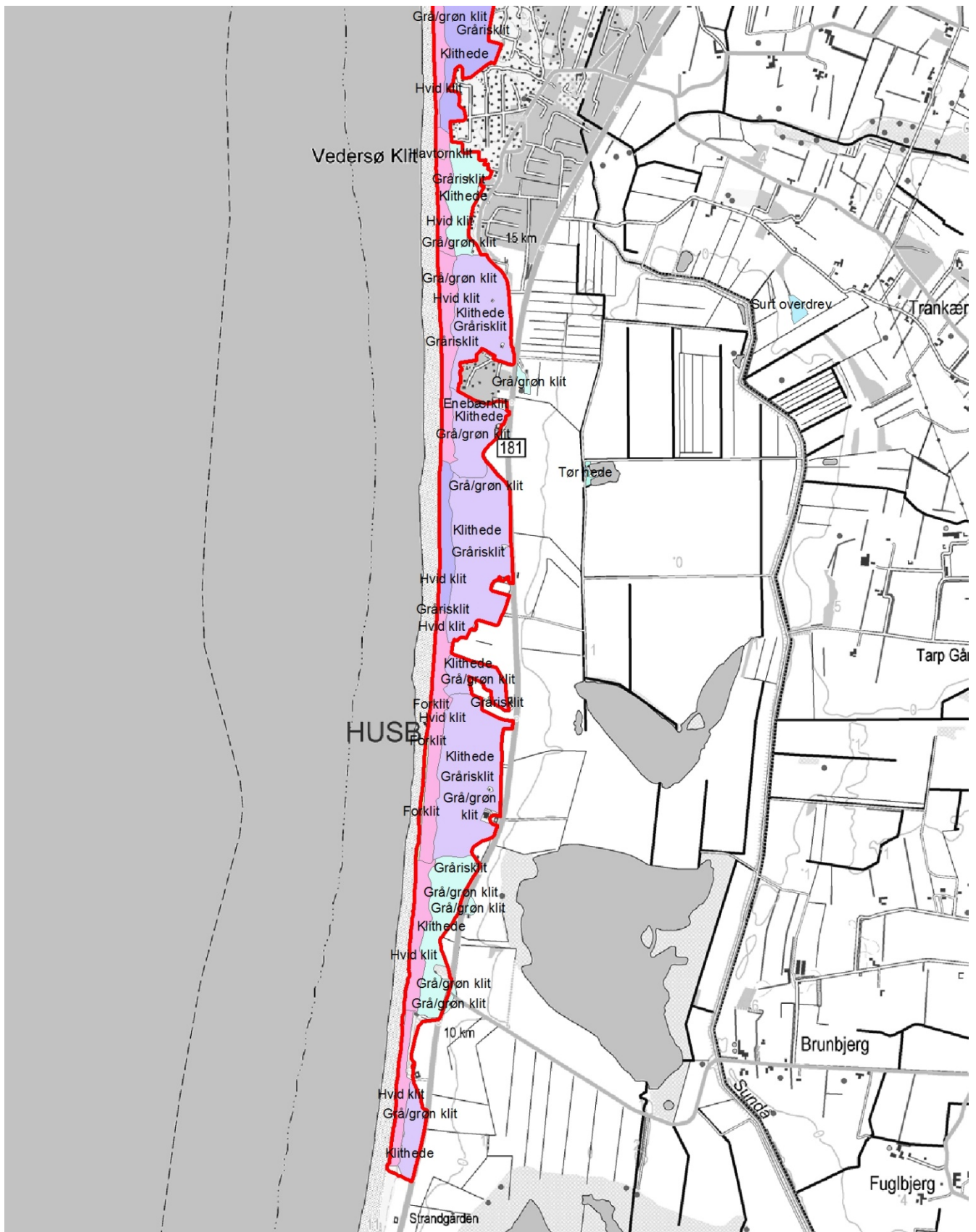
Kortet viser afgrænsning af Natura 2000-område N74. Kortkilde: ©SDFI [Link til kortindehaver](#)

Bilag 3: Husby Klit – Kortlagte naturtyper - nord



Kortet viser Naturtyper i den nordlige del af Natura 2000-område N74. Kortkilde: ©SDFI [Link til kortindehaver](#)

Bilag 4: Husby Klit – Kortlagte naturtyper – syd



Kortet viser Naturtyper i den sydlige del af Natura 2000-område N74. Kortkilde: ©SDFI [Link til kortindehaver](#)