

# Endelig tilstandsrapport

Nedklassificering af offentlige veje  
til private fællesveje

Åglimt 2b-24




**HOLSTEBRO**  
KOMMUNE

Kulturen til forskel

# Bilag 1

## Tilstandsrapport

<b>Vejnavn Vej nr.</b>	Åglimt 2b-24 6610016
<b>Strækning</b>	Fra Slotsvænget mod syd ved matrikel nr. 11id
<b>Beskrivelse af vejanlægget</b>	<p>Vejen er en boligvej med fortov på begge sider. Fortov mod vest bestående af 3 rækker fliser med 1 række chaussese sten imellem hver flise og 2 rækker chaussese sten ud mod vejen. Fortov mod øst bestående af 2 rækker fliser med 1 række chaussese sten i midten og 2 rækker chaussese sten mod vejen.</p> <p>Der er beplantning ved vendepladsen. Langs den vestlige side af beplantningen er der en asfaltsti samt et fortov. Langs den østlige side af beplantningen og mod syd er der fortov. Fortovene samt beplantningen nedklassificeres. Brøndene i beplantningen tilhører Vestforsyning da det er en del af deres ledninger. Asfaltstien bibeholdes som offentlig sti.</p>
<b>Resultat</b>	<p>Kan vejanlægget nedklassificeres i dets nuværende stand: <input type="checkbox"/> Ja <input checked="" type="checkbox"/> Nej</p> <p>Er der konstateret trafikfarlige forhold: <input type="checkbox"/> Ja <input checked="" type="checkbox"/> Nej</p> <p>Evt. andre forhold, som må udbedres før nedklassificering: <input checked="" type="checkbox"/> Ja <input type="checkbox"/> Nej</p>
<b>Noter</b>	<p>Retablering efter ledningsgrave - er der løbende sager: <input type="checkbox"/> Ja <input checked="" type="checkbox"/> Nej</p> <p>Ved møde i august 2021 var der ønske om opsætning af blind vej skilt med sti.</p> <p>Lodsejere var usikre på om der var lagt to lag asfalt, derfor blev det aftalt at Holstebro Kommune får lavet boreprøver. Colas har lavet 4 boreprøver hvor det fremgår at der er lavet bærelag samt slidlag. Det udlagte svarer til 140 kg. bærelag samt 50 kg. slidlag. Se vedhæftede.</p> <p>Vestforsyning har brønd/olieudskiller ved beplantningen ved vendepladsen.</p>
	<p>Dato 25.10.2023</p> <p></p> <hr/> <p><b>Underskrift</b></p>

## Belægninger

### Kørebane:

- |  |                              |                            |         |
|--|------------------------------|----------------------------|---------|
| <input checked="" type="checkbox"/> Bituminøs belægning:   | Egnet for nedklassificering: | <u>Ja</u> / <del>Nej</del> | Bilag 2 |
| <input type="checkbox"/> Sten- og flisebelægning:  | Egnet for nedklassificering: | Ja / Nej                   | Bilag 3 |
| <input type="checkbox"/> Grusbelægning: Istandsættes jf. Vejreglen for vedligehold af færdselsarealet. |                              |                            |         |

### Fortove / kantsten:

- |  |                              |                            |         |
|--|------------------------------|----------------------------|---------|
| <input type="checkbox"/> Bituminøs belægning:  | Egnet for nedklassificering: | Ja / Nej                   | Bilag 2 |
| <input checked="" type="checkbox"/> Sten- og flisebelægning inkl. kantsten:                            | Egnet for nedklassificering: | <del>Ja</del> / <u>Nej</u> | Bilag 3 |
| <input type="checkbox"/> Grusbelægning: Istandsættes jf. Vejreglen for vedligehold af færdselsarealet. |                              |                            |         |

## Afvanding

- |  |                              |                            |           |
|--|------------------------------|----------------------------|-----------|
| <input checked="" type="checkbox"/> Brønde:  | Egnet for nedklassificering: | <u>Ja</u> / <del>Nej</del> | Bilag 4.1 |
| <input type="checkbox"/> Ledninger:          | Egnet for nedklassificering: | Ja / Nej                   | Bilag 4.2 |
| <input type="checkbox"/> Rabat/trug og grøft | Egnet for nedklassificering: | Ja / Nej                   | Bilag 4.3 |

## Belysning

- |  |                              |                            |         |
|--|------------------------------|----------------------------|---------|
| <input checked="" type="checkbox"/> Master, armatur & lyskilder: | Omfattet af overdragelsen:   | <del>Ja</del> / <u>Nej</u> |         |
| <input type="checkbox"/> Master, armatur & lyskilder:            | Er der leasingaftale:        | Ja / Nej                   |         |
| <input type="checkbox"/> Master, armatur & lyskilder:            | Egnet for nedklassificering: | Ja / Nej                   | Bilag 5 |

## Vejens udstyr mv.

- |  |                              |                            |         |
|--|------------------------------|----------------------------|---------|
| <input checked="" type="checkbox"/> Autoværn, skilte, kørebaneafmærkning, små bygværker mv.: |                              |                            |         |
|  | Egnet for nedklassificering: | <u>Ja</u> / <del>Nej</del> | Bilag 6 |

## Bygværker med spændvidde større end 2 m

- |  |                              |          |  |
|--|------------------------------|----------|--|
| <input type="checkbox"/> Se særskilt tilstandsrapport: | Omfattet af overdragelsen:   | Ja / Nej |  |
| <input type="checkbox"/> Se særskilt tilstandsrapport: | Egnet for nedklassificering: | Ja / Nej |  |

## Øvrige forhold

- |  |   |                            |  |
|--|---|----------------------------|--|
| <input checked="" type="checkbox"/> Bevoksning m.v.: | Er bevoksning til fare eller gene for færdslen: | <del>Ja</del> / <u>Nej</u> |  |
|--|---|----------------------------|--|

# Bilag 2

## Eftersyn: Bituminøse belægninger

<b>Vejnavn</b>	Åglimt 2b-24
<b>Strækning</b>	Fra Slotsvænget mod syd ved matrikel nr. 11id
<b>Vejnr.</b>	6610016

### Egnethed for nedklassificering:

Beregnet restlevetid efter udbedring af slaghuller og afskalninger: 78,39 %

Er den beregnede restlevetid efter udbedring af slaghuller og afskalninger større end 25 % af den teoretiske, tekniske levetid:  Ja  Nej

Er der konstateret trafikfarlige forhold:  Ja  Nej

### Påtænkte udbedringsarbejder:

Lapper I GAB i forbindelse med opgravninger pga. kantstensarbejder og ledningsarbejder bassinfræses og tilføres slidlag.

### Bemærkninger:



De i nedenstående skema anførte vurderinger udføres jf. vejreglen: Vedligehold af færdselsarealet.

Skadestype	Bedømmelse
------------	------------

	Hvad registreres?	Skadens omfang	Skadesfaktor	Skadesgrad (4)
--	-------------------	----------------	--------------	----------------

		Abs. mål	%		
Langsgående revner	Samlet længde af langsgående revner der er bredere end 0,5 cm	m	% af vejens længde	2	
Samlingsrevner	Samlet længde af revner (bredere end 0,5 cm) der optræder i asfaltsamlinger	m	% af vejens længde	1,5	
Krakeleringer	Samlet areal af krakelerede områder	m <sup>2</sup>	% af vejens areal	14	
Afskalninger	Samlet areal af afskalninger	m <sup>2</sup>	% af vejens areal	18	
Slaghuller	Samlet areal af slaghuller	m <sup>2</sup>	% af vejens areal	30	
Lunker og sætninger (1)	Samlet areal af områder med lunke og sætninger, der har en dybde på 2 cm eller mere	m <sup>2</sup>	% af vejens areal	17	
Sporkøring (2)	Samlet længde af sporkøring med en dybde på 2 cm eller mere	m	% af vejens længde	1	
Udtørring (stentab)	Udtørring $\geq 70$ % eller omfattende stentab	m <sup>2</sup>	% af vejens areal	5	
Lapper – pletvise	Samlet areal af lapper	m <sup>2</sup>	% af vejens areal	8	
Andre lapper (3)	Samlet areal af lapper	80,6 m <sup>2</sup>	7,4921 % af vejens areal	1	7,4921

	Skadessum total (5)	7,4921
	Skadessum efter udbedring af slaghuller og afskalninger (6)	0

(1): Inkluderer lunke ved rendestensriste

(2): Dvs. at hvis der er sporkørt i begge hjulspor i begge retninger på hele strækningen, er den samlede længde = 4 x vejens længde

(3): Kantforstærkning, ledningsgrave m.m.

(4): Skadesgrad er produktet af skadens omfang i % gange tilhørende skadesfaktor

(5): Skadessum total er summen af skadesgrader for alle skadestyper

(6): Skadessum efter udbedring af slaghuller og afskalninger beregnes på samme måde som skadessum total, men hvor skadesfaktoren for slaghuller ændres fra 30 til 8 og skadesfaktoren for afskalninger ændres fra 18 til 8.

# Bilag 3

## Eftersyn: Sten- og flisebelægninger

<b>Vejnavn</b>	Åglimt 2b-24
<b>Strækning</b>	Fra Slotsvænget mod syd ved matrikel nr. 11id
<b>Vejnr.</b>	6610016

<b>Egnethed for nedklassificering:</b>		
Overholder tilstanden af alle elementer de anførte krav:	<input type="checkbox"/> Ja	<input checked="" type="checkbox"/> Nej
Er der konstateret trafikfarlige forhold:	<input type="checkbox"/> Ja	<input checked="" type="checkbox"/> Nej
<b>Påtænkte udbedringsarbejder:</b>		







# Vurderingsskema: Sten- og flisebelægninger

De i nedenstående skema anførte vurderinger udføres jf. vejreglen Vedligehold af færdselsarealet.

<b>Besigtigelse</b>	<b>Dato:</b>	06.07.23	<b>Initialer:</b>	PHA
Besigtigelsesform	Visuel <input checked="" type="checkbox"/>	Foto <input type="checkbox"/>	Videoptagelse <input type="checkbox"/>	Andet <input type="checkbox"/> _____

Skadestyper	Bedømmelse (1)	Bemærkninger
-------------	----------------	--------------

	Alvorlighed	Omfang	Krav	
--	-------------	--------	------	--

		Abs. Mål	%		
Kanter	Kant > 3 cm	lbm		Må ikke forekomme	
Lunker og sætninger	Dybde > 4 cm	m <sup>2</sup>		Max. 10 %	
Knækkede fliser	Alle	7 Stk.	<1	Max. 25 %	Udskiftes ifm. nedklassificering
Afskalninger	Alle	Stk.		Max. 10 %	
Manglende sten og fliser	Alle	Stk.		Må ikke forekomme	
Manglende fugemateriale	Dybde > 2 cm	m <sup>2</sup>		Max. 2 %	
Defekte kantsten (2)	Skadestype 1	stk.		Må ikke forekomme	
Ujævnt kantstensforløb (3)	Vertikalt > 2 cm Horisontalt > 5 cm	m		Må ikke forekomme	
Ujævnt kantstensforløb (4)	Bortledning af vand til riste	m		Ingen opstuvning over kantsten	
Skader ved riste, dæksler o.l.	Alle	Stk.		Skal kunne afvande	

<b>Noter:</b>
---------------

- (1): Omfanget af skader opgøres i absolut mål, og hvor dette er relevant tillige i % jf. vejreglen.
- (2): Defekte kantsten vurderes i forhold til skadens alvorlighed jf. vejreglen og nedenstående vejledningen.
- (3): Forskydning mellem to kantsten
- (4): Hvor kantstenen er en del af afvandingen gælder at afvandingselementerne enkeltvis og samlet kan sikre en tilstrækkelig afvanding af overfladearealer i forhold til normale nedbørsmængder (ofte sat til 140 l/s/ha).



# Bilag 4.1

## Eftersyn: Afvanding – brønde

<b>Vejnavn</b>	Åglimt 2b-24
<b>Strækning</b>	Fra Slotsvænget mod syd ved matrikel nr. 11id
<b>Vejnr.</b>	6610016

<b>Egnethed for nedklassificering:</b>		
Kan tilstanden af alle elementer placeres i kategori (a) eller (b):	<input checked="" type="checkbox"/> Ja	<input type="checkbox"/> Nej
Er der konstateret trafikfarlige forhold:	<input type="checkbox"/> Ja	<input checked="" type="checkbox"/> Nej
<b>Påtænkte udbedringsarbejder:</b>		

# Vejbrønde

<b>Besigtigelse</b>	<b>Dato:</b>	06.07.23	<b>Initialer:</b>	PHA
Besigtigelsesform	Visuel <input checked="" type="checkbox"/>	Foto <input type="checkbox"/>	Videoptagelse <input type="checkbox"/>	Andet <input type="checkbox"/> _____

**Beskrivelse af type, dimension, beliggenhed og omfang:**

Årstal for etablering: Ukendt

Henvi sning til tegning/bilag:

<b>Tilstand:</b>			Bemærkning:
	Materiale:	Tilstand (1):	
Rist		<input checked="" type="checkbox"/> (a) God, som ny <input type="checkbox"/> (b) Mindre god, men funktionsduelig <input type="checkbox"/> (c) Dårlig, ikke funktionsduelig	
Brønddel	<input type="checkbox"/> Plast	<input checked="" type="checkbox"/> (a) God, som ny	
	<input checked="" type="checkbox"/> Beton	<input type="checkbox"/> (b) Mindre god, men funktionsduelig	
	<input type="checkbox"/> Andet:	<input type="checkbox"/> (c) Dårlig, ikke funktionsduelig	

(1): Hvor afvandingselementerne inden for berørte område har forskellige tilstande, må tilstanden anføres på supplerende bilag.

**Noter:**

# Hovedbrønde

<b>Besigtigelse</b>	<b>Dato:</b>	06.07.23	<b>Initialer:</b>	PHA
Besigtigelsesform	Visuel <input type="checkbox"/>	Foto <input type="checkbox"/>	Videoptagelse <input type="checkbox"/>	Andet <input type="checkbox"/> _____

**Beskrivelse af type, dimension, beliggenhed og omfang:**

Årstal for etablering: Ukendt

Henvisning til tegning/bilag:

**Tilstand:**

	Materiale:	Tilstand (1):	Bemærkning:
Dæksel	<input type="checkbox"/> Jern	<input type="checkbox"/> (a) God, som ny	
	<input type="checkbox"/> Beton	<input type="checkbox"/> (b) Mindre god, men funktionsduelig	
	<input type="checkbox"/> Andet:	<input type="checkbox"/> (c) Dårlig, ikke funktionsduelig	
Brønddel	<input type="checkbox"/> Plast	<input type="checkbox"/> (a) God, som ny	
	<input type="checkbox"/> Beton	<input type="checkbox"/> (b) Mindre god, men funktionsduelig	
	<input type="checkbox"/> Andet:	<input type="checkbox"/> (c) Dårlig, ikke funktionsduelig	

(1): Hvor forskellige brønde inden for berørte område har forskellige tilstande, må det på supplerende bilag beskrives, hvilke, der er tilstand a, b eller c.

**Noter:**

Ikke omfattet af nedklassificering. Vestforsyning ejer hovedbrønde og hovedledninger.

# Bilag 4.2

## Eftersyn: Afvanding – ledninger

<b>Vejnavn</b>	Åglimt 2b-24
<b>Strækning</b>	Fra Slotsvænget mod syd ved matrikel nr. 11id
<b>Vejnr.</b>	6610016

<b>Egnethed for nedklassificering:</b>		
Kan tilstanden af alle elementer placeres i kategori (a) eller (b):	<input checked="" type="checkbox"/> Ja	<input type="checkbox"/> Nej
Er der konstateret trafikfarlige forhold:	<input type="checkbox"/> Ja	<input checked="" type="checkbox"/> Nej
<b>Påtænkte udbedringsarbejder:</b>		

# Ledninger

<b>Besigtigelse</b>	<b>Dato:</b>	06.07.23	<b>Initialer:</b>	PHA
Besigtigelsesform	Visuel <input type="checkbox"/>	Foto <input type="checkbox"/>	Videoptagelse <input type="checkbox"/>	Andet <input type="checkbox"/> _____

**Beskrivelse af type, dimension, beliggenhed og omfang:**

Årstal for etablering: Ukendt

Henvi sning til tegning/bilag:

<b>Tilstand:</b>	Materiale:	Tilstand (1):	Bemærkning:
Stikledning:	<input type="checkbox"/> Plast	<input checked="" type="checkbox"/> (a) God, som ny	
	<input checked="" type="checkbox"/> Beton:	<input type="checkbox"/> (b) Mindre god, men funktionsduelig	
	<input type="checkbox"/> Andet:	<input type="checkbox"/> (c) Dårlig, ikke funktionsduelig	
Hovedledning /	<input type="checkbox"/> Plast	<input type="checkbox"/> (a) God, som ny	
Drænledning:	<input type="checkbox"/> Beton:	<input type="checkbox"/> (b) Mindre god, men funktionsduelig	
	<input type="checkbox"/> Andet:	<input type="checkbox"/> (c) Dårlig, ikke funktionsduelig	

(1): Hvor afvandingselementerne inden for berørte område har forskellige tilstande, må tilstanden anføres på supplerende bilag.

**Noter:**

Afledes overfladevand fra tilstødende ejendomme til grøft, trug eller rabat:  Ja  Nej

Hovedledning ejes af Vestforsyning.

# Bilag 4.3

## Eftersyn: Afvanding – rabatter og grøfter

<b>Vejnavn</b>	Åglimt 2b-24
<b>Strækning</b>	Fra Slotsvænget mod syd ved matrikel nr. 11id
<b>Vejnr.</b>	6610016

**Noter:**

Ikke relevant, da der ikke er rabatter og grøfter

# Bilag 5

## Eftersyn: Belysning

<b>Vejnavn</b>	Åglimt 2b-24
<b>Strækning</b>	Fra Slotsvænget mod syd ved matrikel nr. 11id
<b>Vejnr.</b>	6610016

**Noter:**

Ikke relevant da gadelyset ikke overdrages i forbindelse med nedklassificering af vejen

# Bilag 6

## Eftersyn: Vejens udstyr

<b>Vejnavn</b>	Åglimt 2b-24
<b>Strækning</b>	Fra Slotsvænget mod syd ved matrikel nr. 11id
<b>Vejnr.</b>	6610016

### Egnethed for nedklassificering:

Kan tilstanden af alle elementer placeres i kategori (a) eller (b):  Ja  Nej

Er der konstateret trafikfarlige forhold:  Ja  Nej

### Påtænkte udbedringsarbejder:



<b>Besigtigelse</b>	<b>Dato:</b>	06.07.23	<b>Initialer:</b>	PHA
Besigtigelsesform	Visuel <input checked="" type="checkbox"/>	Foto <input type="checkbox"/>	Videoptagelse <input type="checkbox"/>	Andet <input type="checkbox"/> _____

<b>Beskrivelse af element:</b>
Årstal for etablering: 2023
Henvielse til tegning/bilag:

Tilstand :	Omfang (%):	Bem.:
<input checked="" type="checkbox"/> (a) God, som ny	_____	Pullerter _____
<input type="checkbox"/> (b) Funktionsduelig	_____	_____
<input type="checkbox"/> (c) Dårlig, ikke funktionsduelig	_____	_____

<b>Noter:</b>
Der opsættes skilt med blind vej og sti.

# Teknik og Miljø

Kirkestræde 11

7500 Holstebro

Tlf. 9611 7555

E-mail: [tm@holstebro.dk](mailto:tm@holstebro.dk)



**HOLSTEBRO**  
KOMMUNE