






NOTE:
Koter er i m angivet i kotesystem DVR90.
Ubenaevnte mål er i m.
Koordinatsystem er i "DKTM1".

F1_K20_H1_1000

- SIGNATURER:**
-  Vejprojekt
 -  Udstykningsplan
 -  x 0.00 Projektkoter
 -  x 7.36 Eksisterende terrænkoter
 -  Vandløbsmidte

Udgave	Betegnelse/Revisjon	Dato	Udført	Kontrol	Godkendt
Sag:	HOLSTEBRO KOMMUNE Byggemodning Ålykkevej	Sag nr.:	1040 6870		
Emne:	Oversigtsplan Koter på grunde	Dato:	2020.05.19		
		Tegn nr.:			Rev.:
			F1_K20_H1_1000		
Cad Fil:	F1_K20_H1_1000.Dgn	Udfr.:CVE	Kont.:	Godk.:	Mål:1:500 840x594